

Cartões "Conhece os teus parceiros"

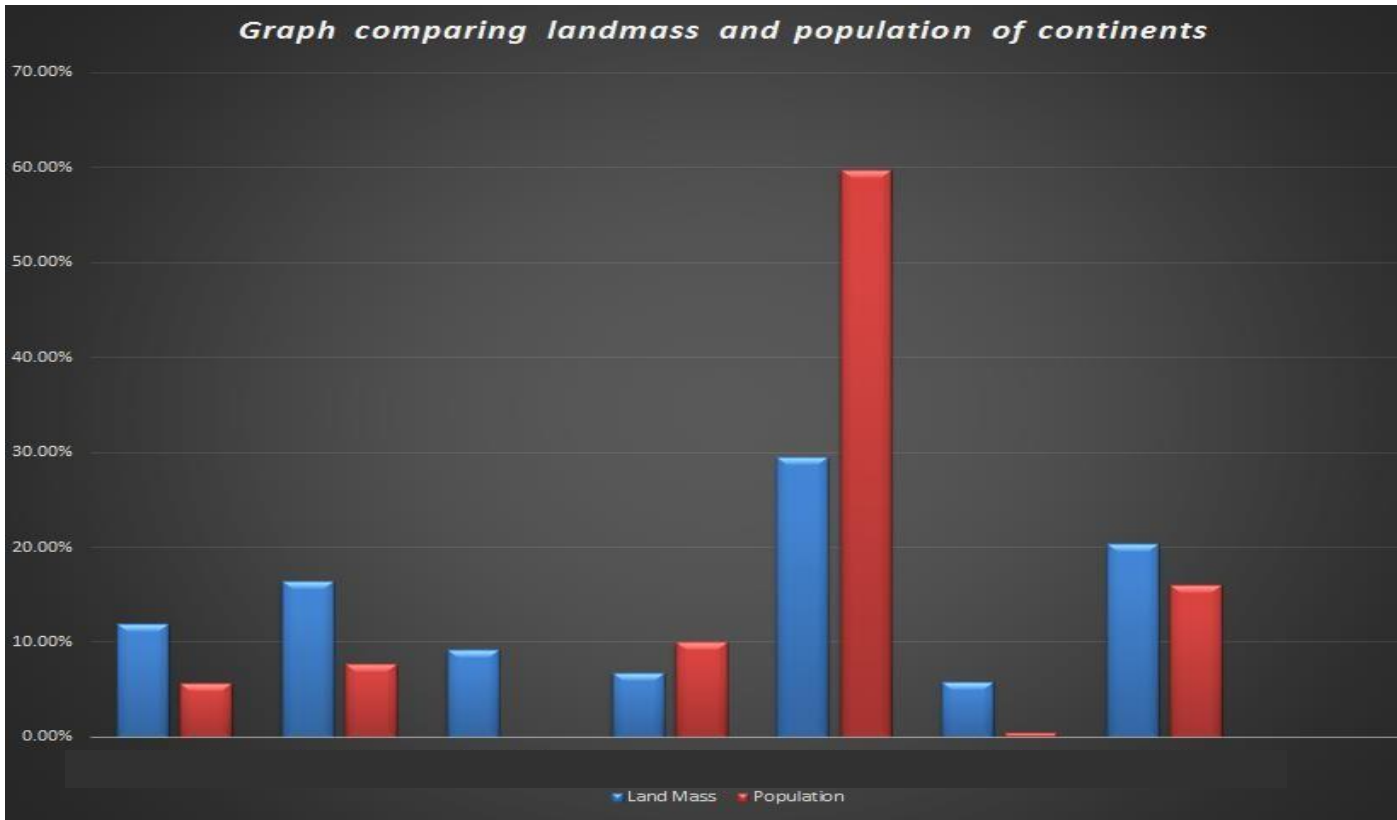
SEIS CARTÕES COM FRASES (PARA DISTRIBUIR DE FACE PARA BAIXO)

A Roménia e o Reino Unido são aproximadamente do mesmo tamanho.	A Roménia está no meio, em termos de tamanho.	A Alemanha é cerca de quatro vezes maior que Portugal.
Portugal e a Grécia são os países mais a sul.	A população da Roménia é de quase 20 milhões.	A capital da Alemanha é Berlim.

DEZ CARTÕES (DE FACE PARA CIMA NA MESA)

Alemanha	357 000 Km ²
Grécia	244 000 Km ²
Portugal	238 000 Km ²
Roménia	122 000 Km ²
Reino Unido	91 000 Km ²

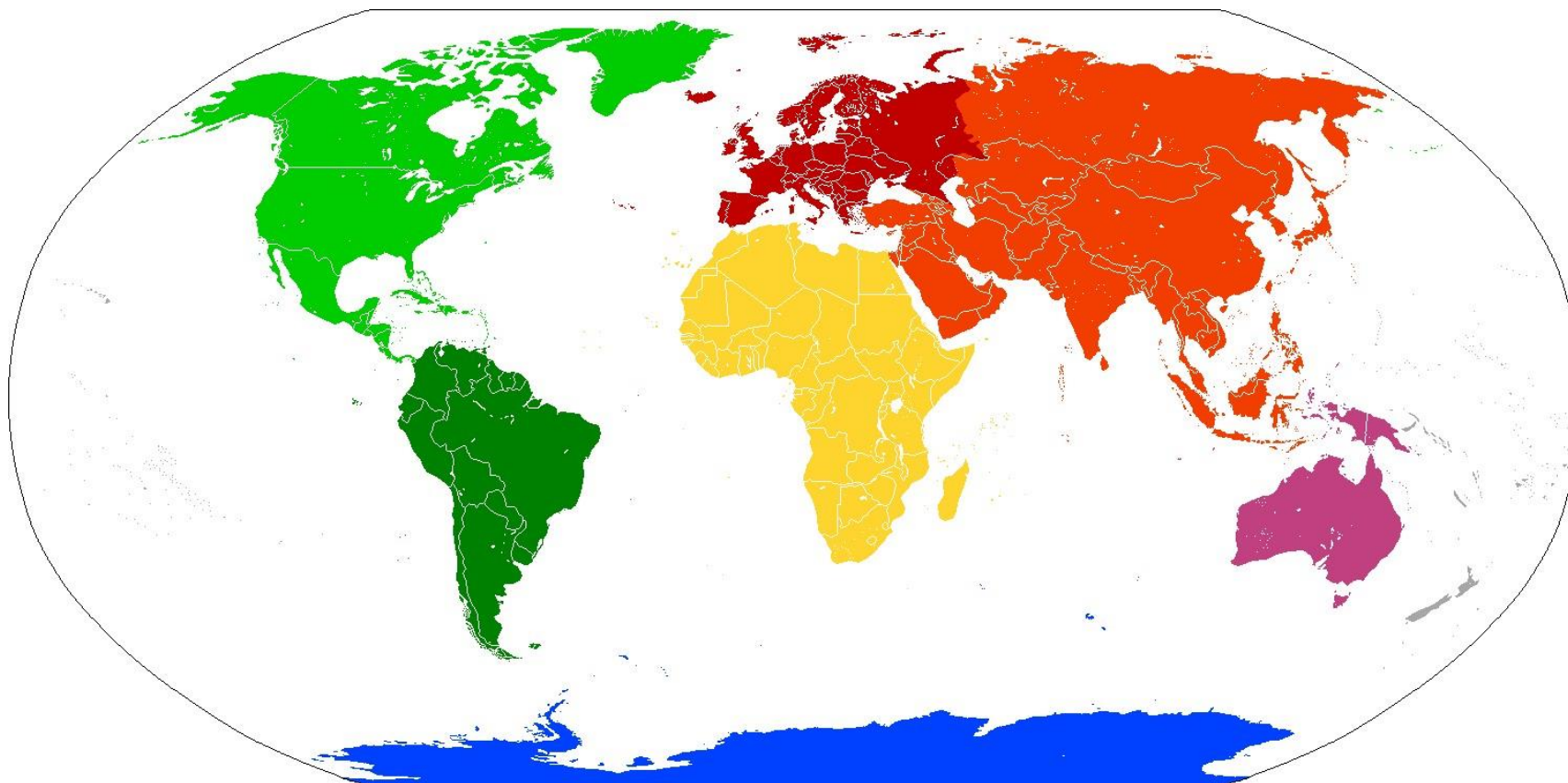
Graph comparing landmass and population of continents



--	--	--	--	--	--	--

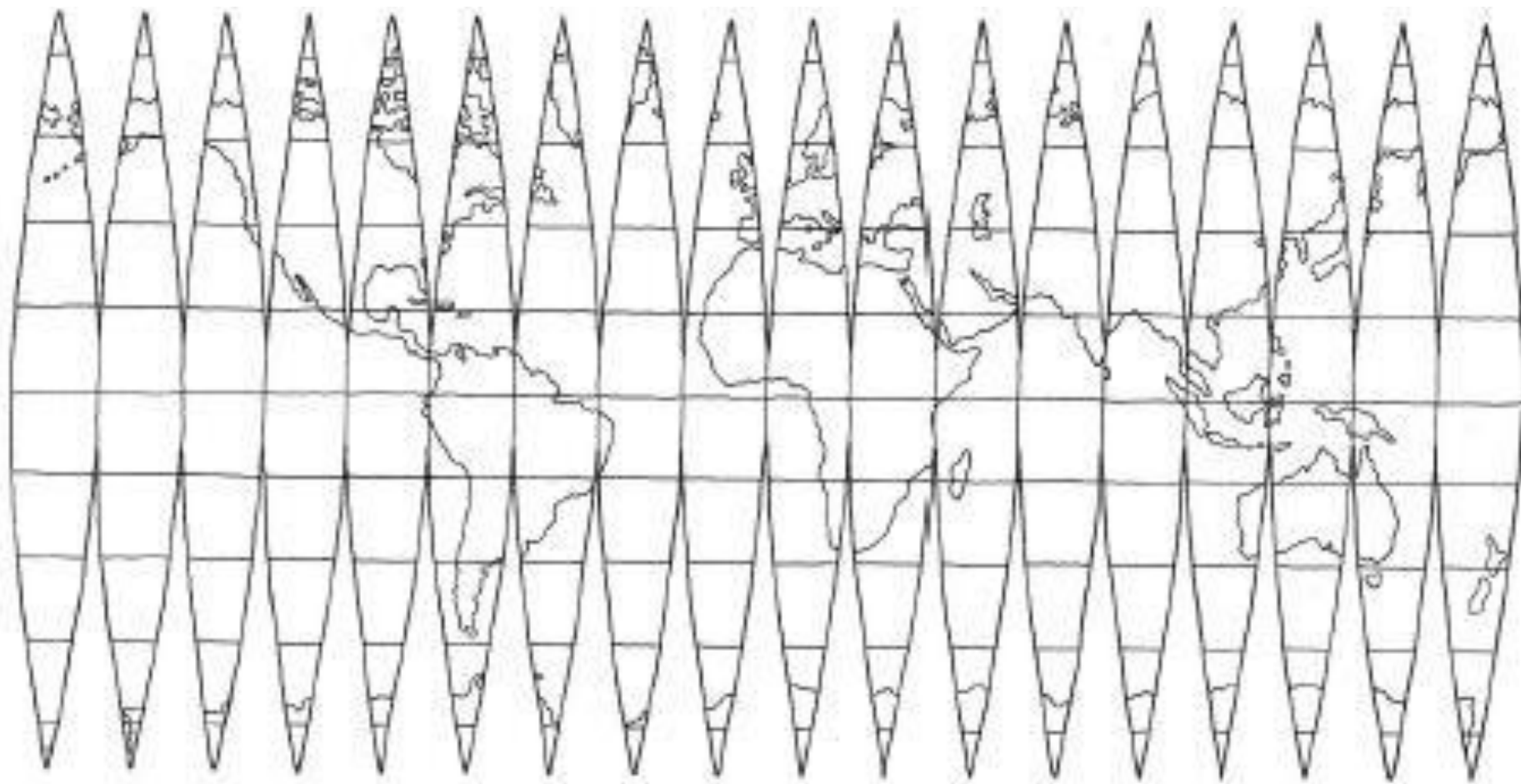
Recorta os cartões dos continentes e coloca-os nas caixas certas no gráfico



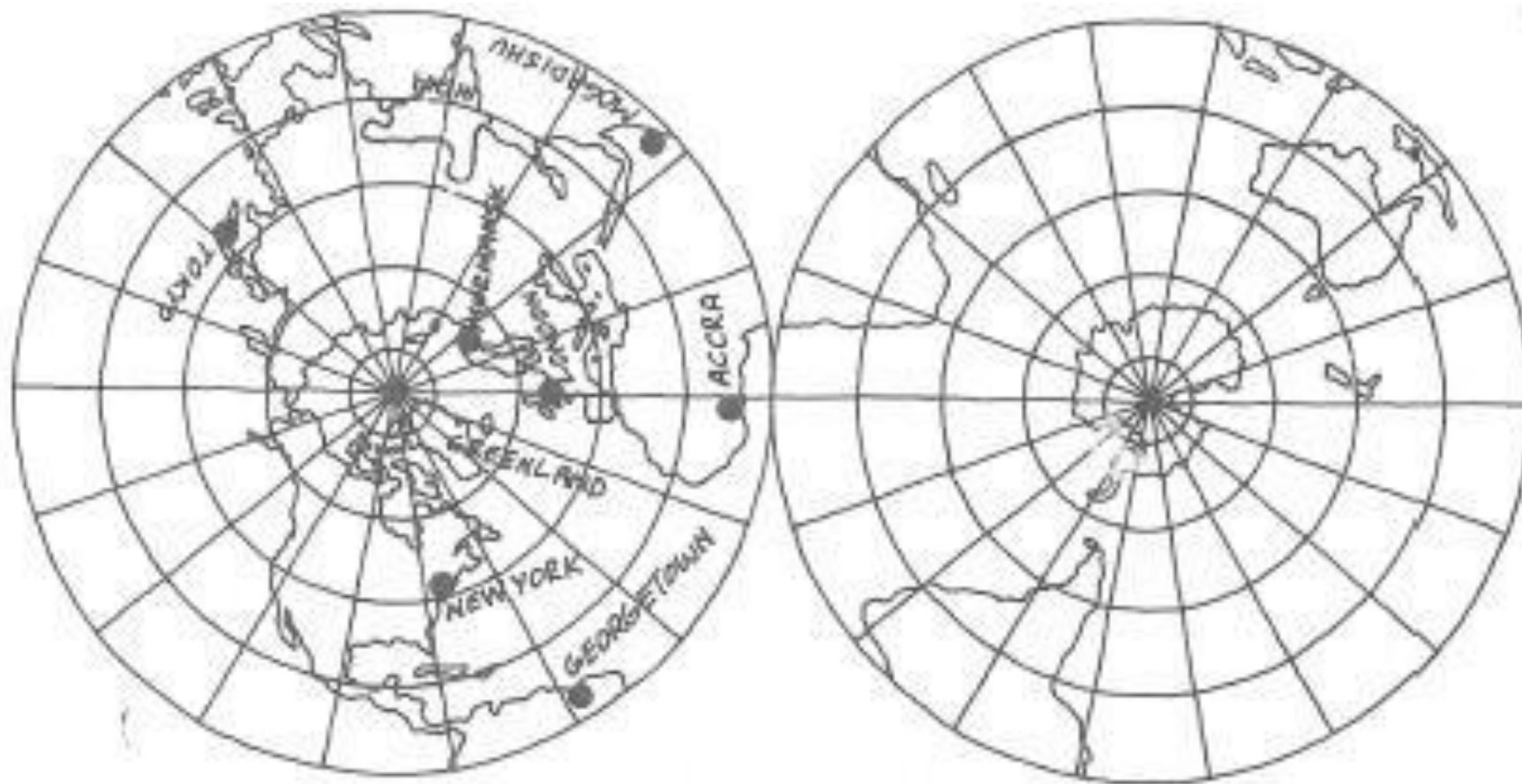


Continento	Área (km ²)	Área (mi ²)	População
África	30,370,000	11,730,000	1,186,178,000
Antártida	13,720,000	5,300,000	4,490
Ásia	43,820,000	16,920,000	4,393,296,000
Austrália	10,180,000	3,930,000	738,442,000
Europa	24,490,000	9,460,000	573,777,000
América do Norte	9,008,500	3,478,200	39,331,000
América do Sul	17,840,000	6,890,000	418,447,000

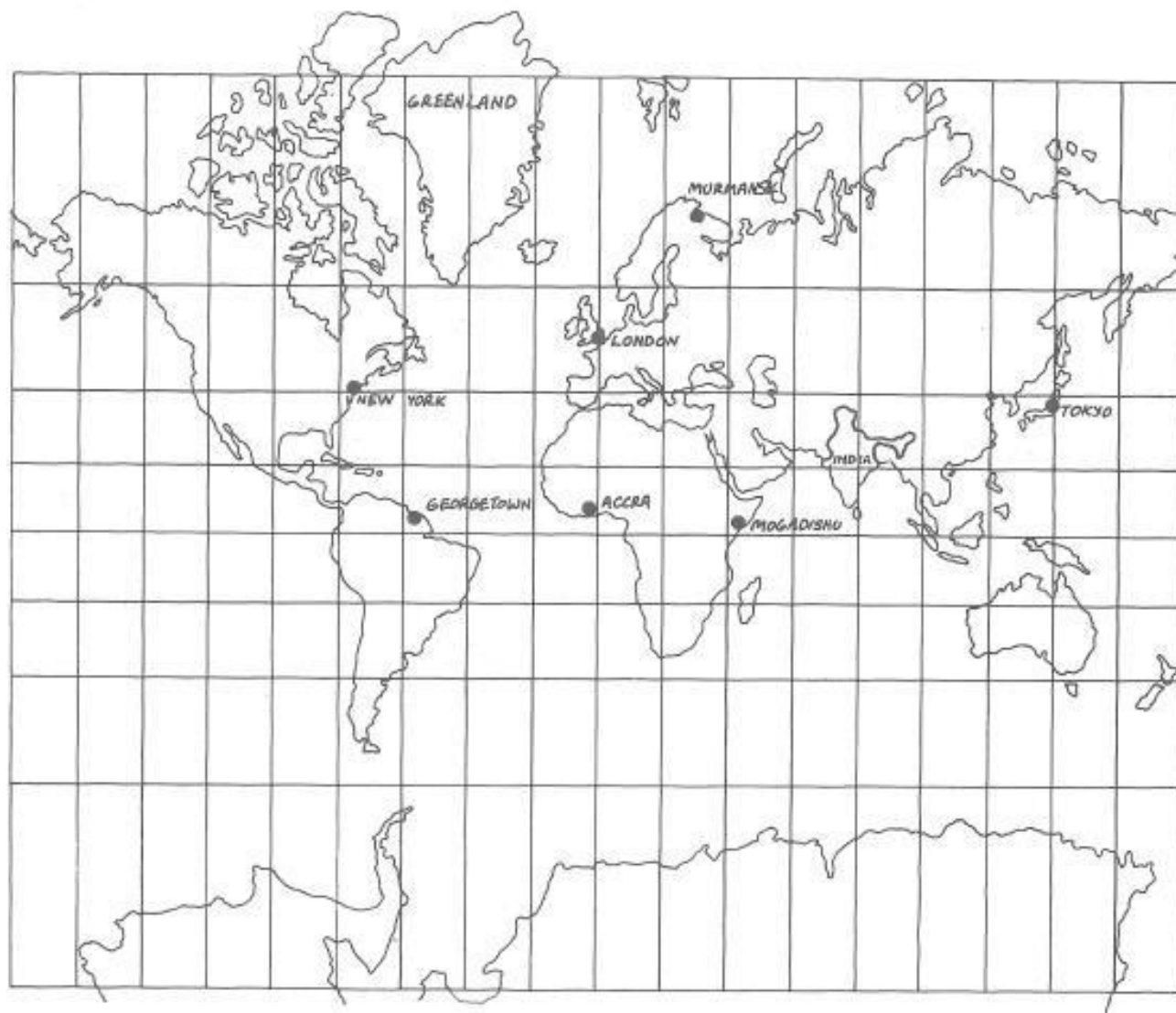
Área e população dos sete continentes



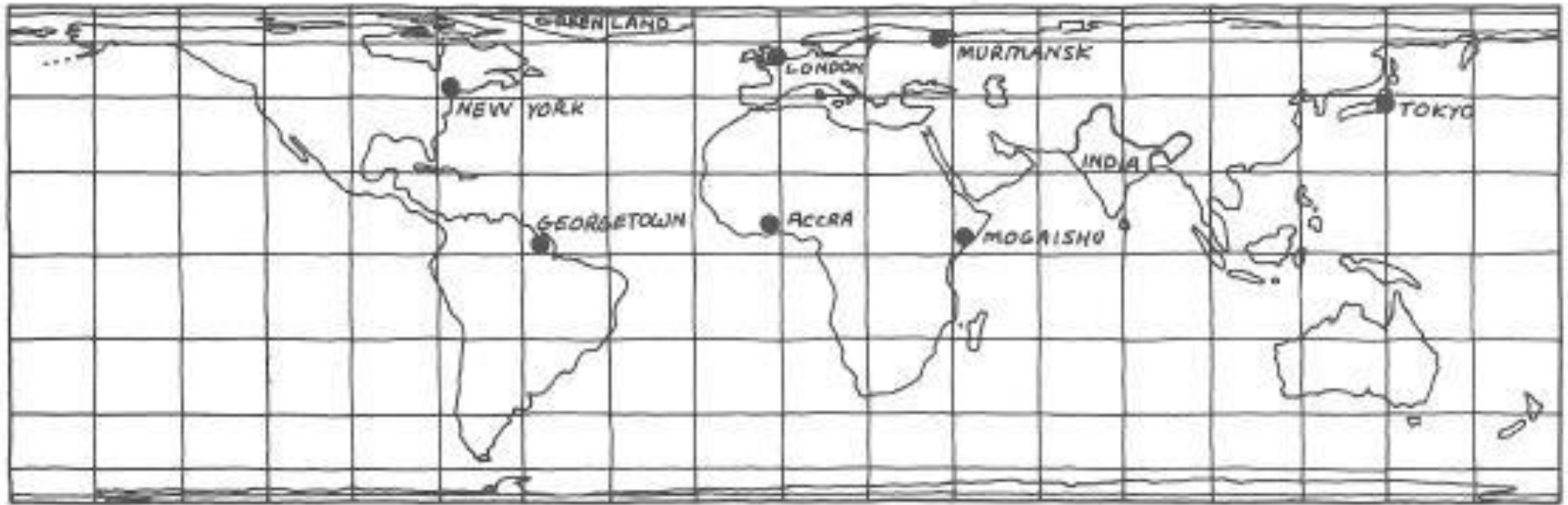
Mapa 1 - o globo em fatias



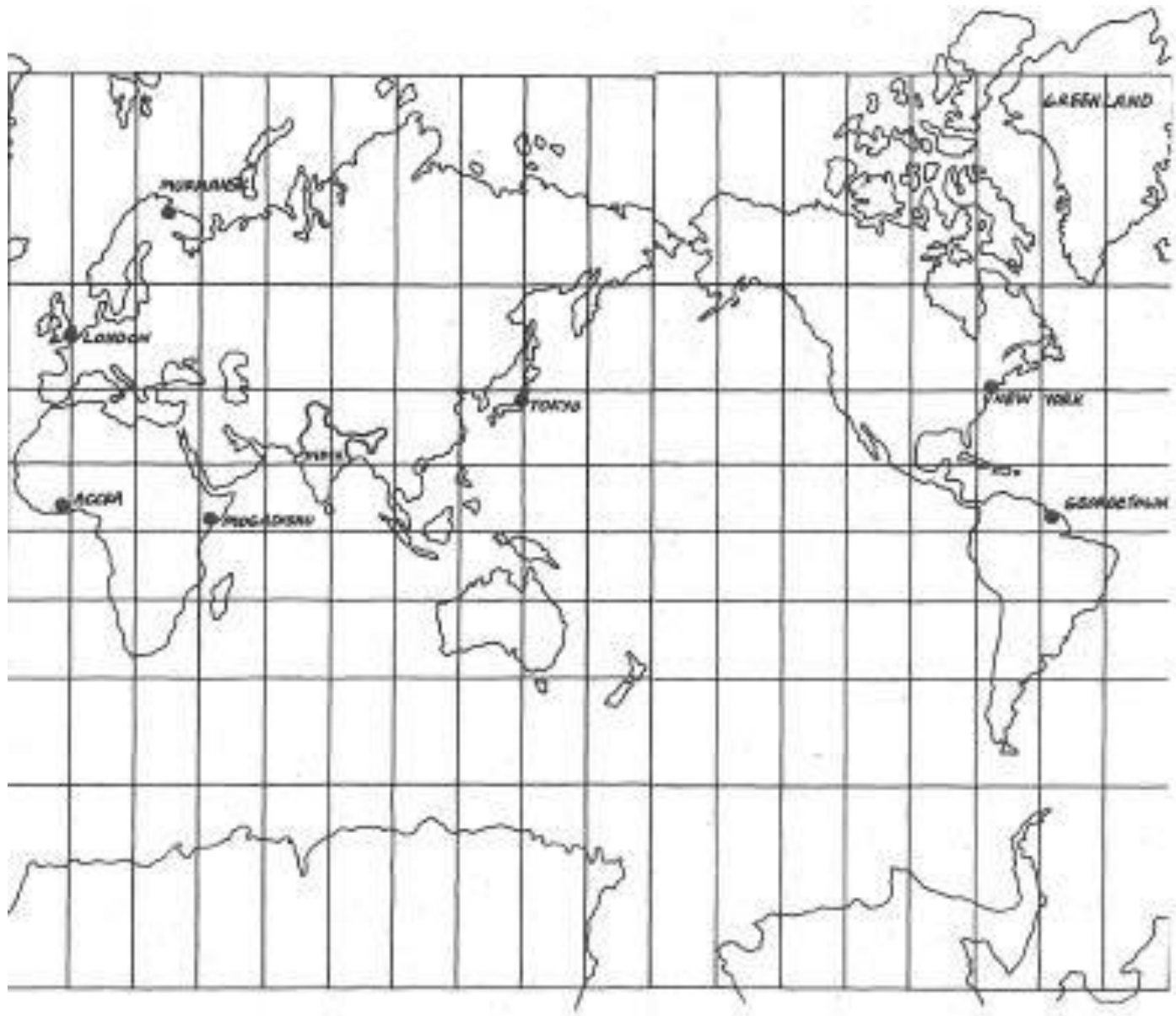
Mapa 2 - o globo esborrachado



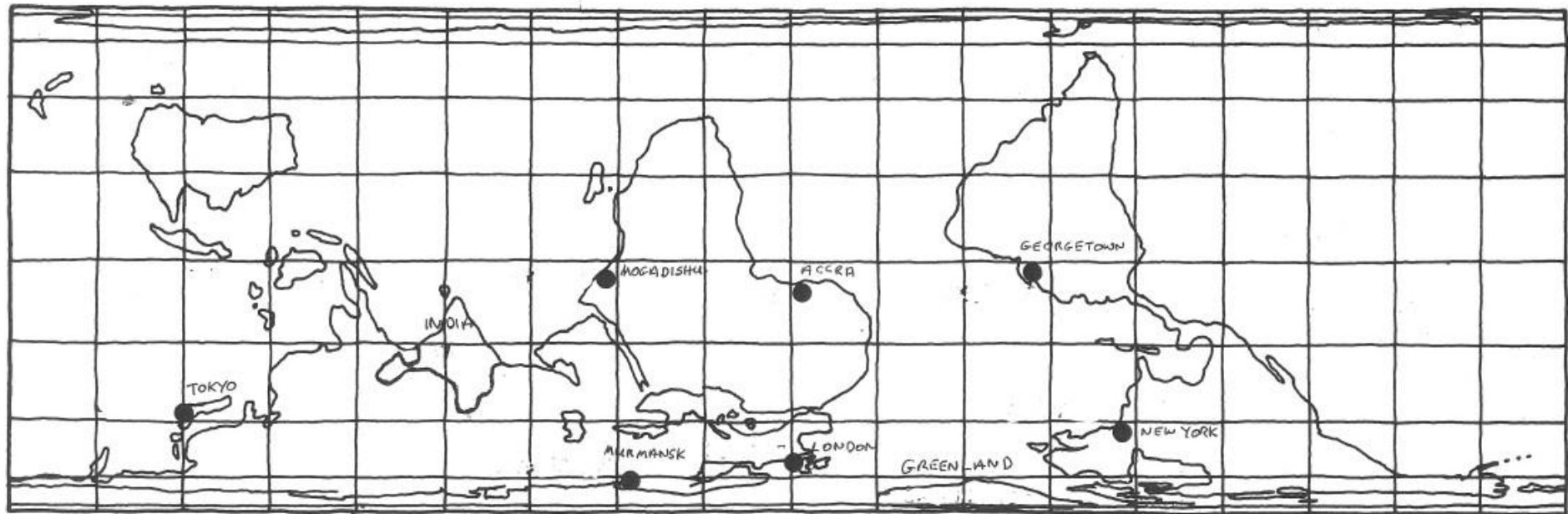
Mapa 3 - o mapa de Mercator



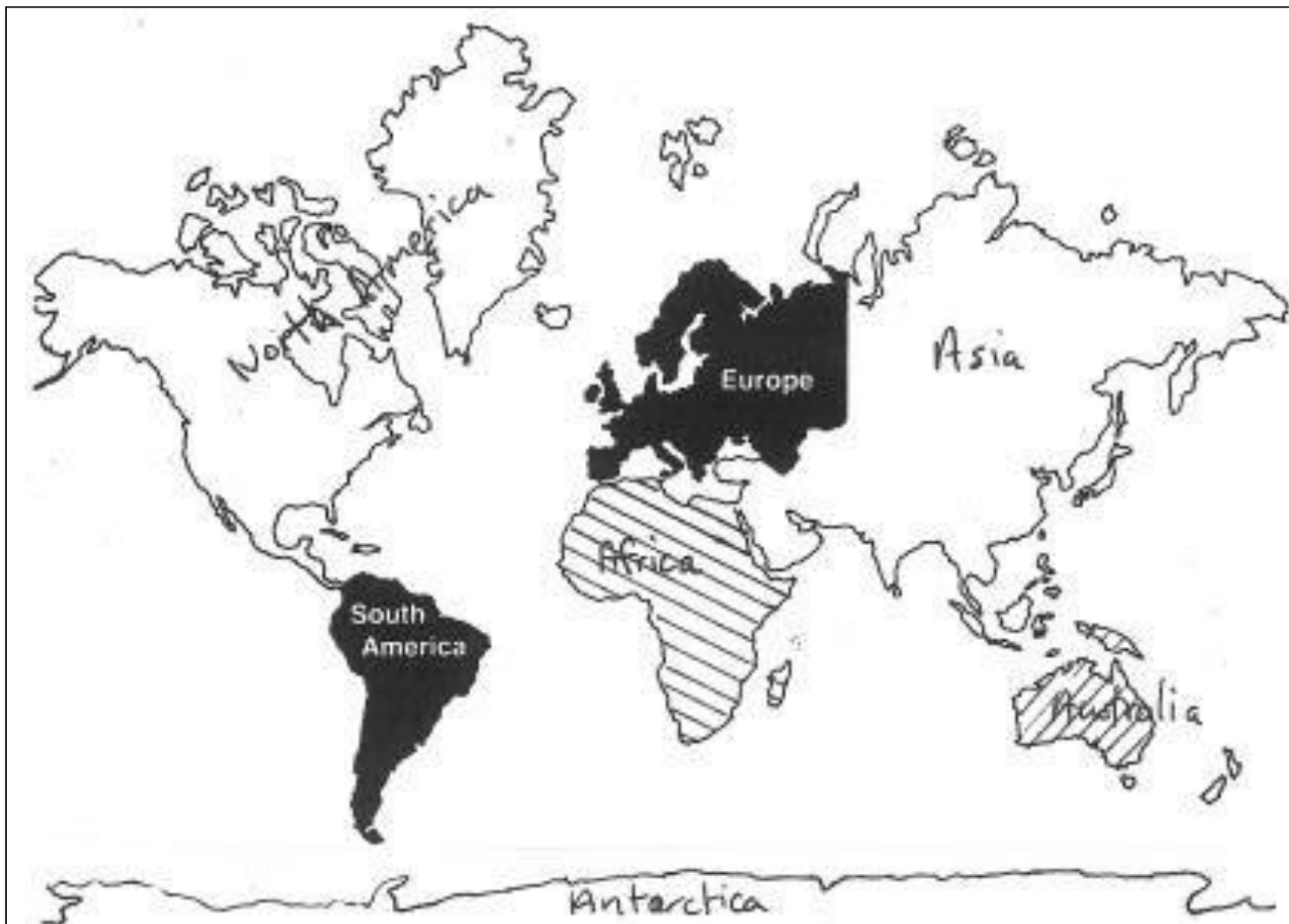
Mapa 4 – o mapa de Peters



Mapa 5 – o mapa de Mercator 0°



Mapa 6 – o mapa Kiwi



Os continentes de Mercator

continente	%	dividido por 4	arredondado
Ásia	62	15.5	16
África	15.64		
Europa	8.41		
América do Norte	7.83		
América do Sul	5.61		
Austrália	0.5		
Antártida	0.01		

A população mundial representada pela nossa turma